

Inscrit PDIPR
Label FFRP



5,2 km

Balissage jaune



Continuité



Tourner à gauche
Tourner à droite

Changements de direction



Mauvaise direction

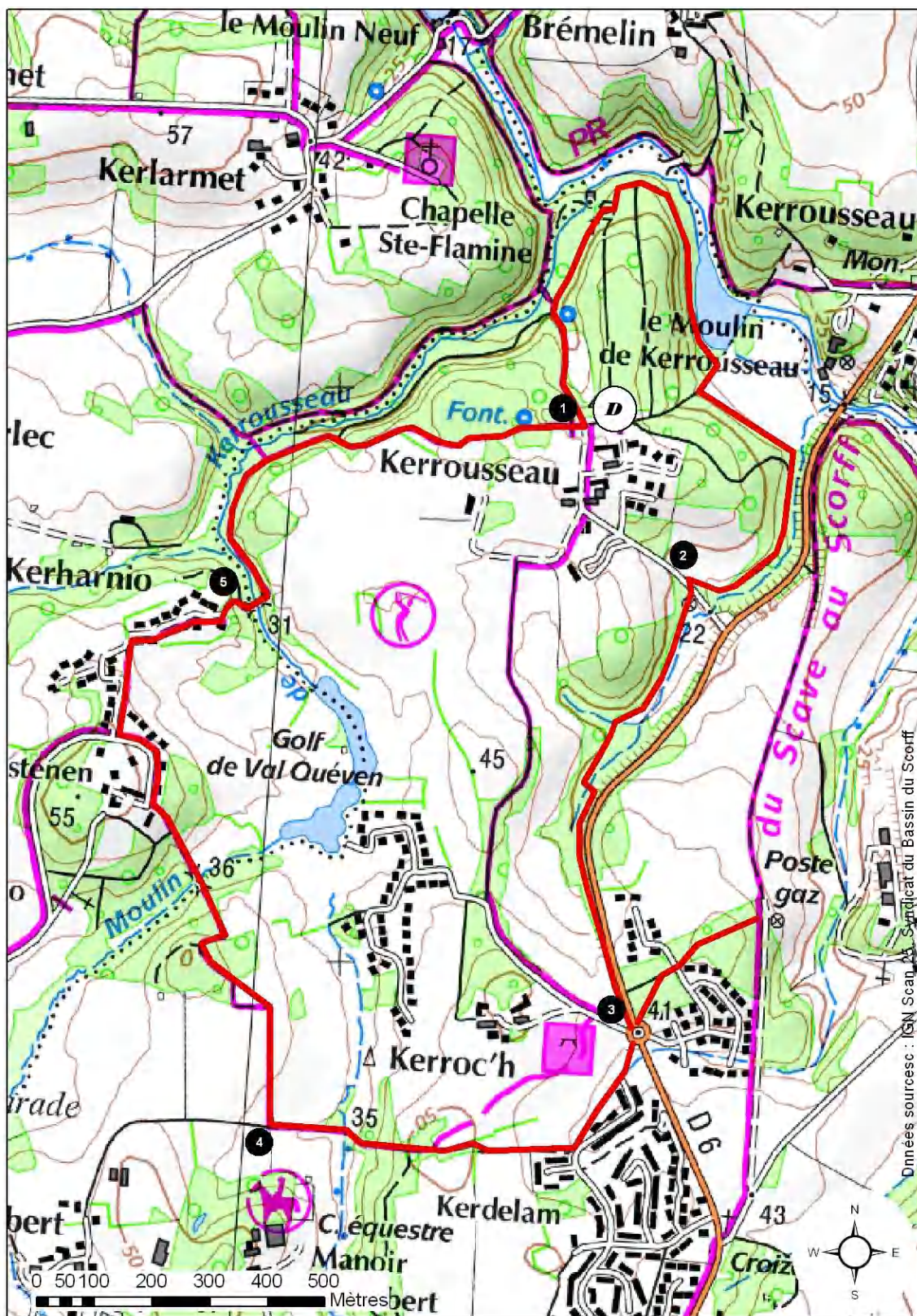
Les sentiers sont aménagés sur domaines public et privé. Respectons la nature et les aménagements, les propriétés privées (clôtures...) et les activités agricoles (animaux...).



Fontaine et lavoir de Kerruisseau



Tumulus de Kerroc'h



Edition novembre 2012

Crédit photo Syndicat du Scorff/J.-L. Le Moigne Dessin Loïc Tréhin

Pas à Pas :

- ① Parking de Kerruisseau
- ② Route du Golf Quéven
- ③ Giratoire de Kerroc'h
- ④ Centre équestre de Kerlebert
- ⑤ Kerguestenen

Départ:

D Parking du village de Kerruisseau
Au centre de Quéven, prendre la direction Pont-Scorff, passer le giratoire de Kerroc'h, puis tourner à gauche en direction du Golf, continuer et traverser le village de Kerruisseau


A découvrir en chemin

A proximité de la ville de Quéven, vous découvrirez, dans ce circuit qui fait le tour du Golf du Val Quéven, la campagne quévenoise, vous offrant tour à tour ses chemins à travers bois et le long des ruisseaux de Kerruisseau et du Scave.

Vous pourrez découvrir les vestiges du château de Kerruisseau, édifice du 18^e siècle détruit lors de la seconde guerre mondiale. En contrebas, ne manquez pas la fontaine et le lavoir privatifs du même château et, près du Scave, le moulin de Kerruisseau et son étang côté Pont-Scorff.



Au bord du sentier, le puits de l'ancien château



Château de Kerruisseau - Quéven.

L.TREHIN

Le château de Kerruisseau avant sa destruction en 1945

Pas à pas

1 Au parking de Kerruisseau, prenez près de la barrière forestière à votre gauche le chemin étroit qui descend vers la fontaine et le lavoir de Kerruisseau. Ne manquez pas de les visiter avant de bifurquer à droite au carrefour. Restez sur ce large chemin forestier parallèle au ruisseau de Kerruisseau et à l'étang du moulin. Arrivé à la grande allée menant au moulin de Kerruisseau, bifurquez à droite, puis à gauche et longez la prairie jusqu'à la route. Poursuivez à droite parallèlement à la route jusqu'à la barrière. Franchissez-là et rejoignez la route qui conduit au Golf.

2 Remontez à droite vers le Golf, traversez prudemment la route et tournez tout de suite dans le chemin à gauche avant les constructions. Suivez ce chemin qui traverse bois et prairies. Empruntez la passerelle et continuez à droite jusqu'au giratoire de Kerroc'h. Ne manquez pas avant de continuer d'aller vers le village

de Kerroc'h pour découvrir son tumulus (merci de respecter la tranquillité des golfeurs).

3 Au rond-point, vous avez également la possibilité de rejoindre à votre gauche par le chemin entre les cités le Circuit du Scave au Scorff et la voie verte menant aux centres de Quéven et Pont-Scorff. Pour cela, traversez avec prudence la D6 et suivez la balise. Pour poursuivre sur le chemin du golf, restez à droite et tournez à droite dans la prairie entre la cité et le Golf. Bifurquez à droite en direction du golf et suivez le chemin qui descend et traverse un ruisseau.

4 Au niveau du Centre équestre de Kerlébert, tourner à droite et suivez le chemin qui conduit à gauche dans le bois. Poursuivez sur ce sentier qui bifurque à droite, puis à gauche dans le chemin creux qui aboutit au village de Kerguestenen en Gestel.

Au village, prenez à droite, puis à gauche sur la rue avant d'emprunter à droite un chemin creux. Poursuivez à droite dans la cité et prenez tout au bout à gauche, puis à droite le petit chemin qui descend vers le Golf.


5 Au carrefour, prenez la grande allée et traversez le ruisseau du moulin de Kerruisseau. Tournez tout de suite à gauche dans le bois départemental de Kerruisseau avant d'arriver sur les parcours de golf. Poursuivez sur ce chemin en ignorant les bifurcations à gauche (jonction avec les circuits de Gestel). Le chemin remonte à droite et passe près du puits et des vestiges de l'ancien château de Kerruisseau (danger !) avant d'aboutir au parking de départ.

Fiche complémentaire :
Circuit du Scave au Scorff

Pour tout renseignement

Office de Tourisme de Pont-Scorff rue de Lorient 56620 Pont-Scorff
02.97.84.78.00 pontscorff@lorient-tourisme.fr www.lorient-tourisme.fr

Maison du Scorff 2 rue du Palud Bas-Pont-Scorff 56620 Cléguer
02.97.32.50.79 maison.scorff@syndicat-scorff.fr www.syndicat-scorff.fr



Pour en savoir plus sur le patrimoine historique de la Vallée, achetez le livre « Promenade en Vallée du Scorff » dans les offices de tourisme au prix de 10,50 €