



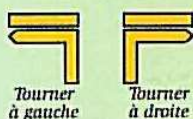
**D1** 2,6 km

**D2** 4 km

Balisage jaune



Continuité



Changements de direction



Mauvaise direction

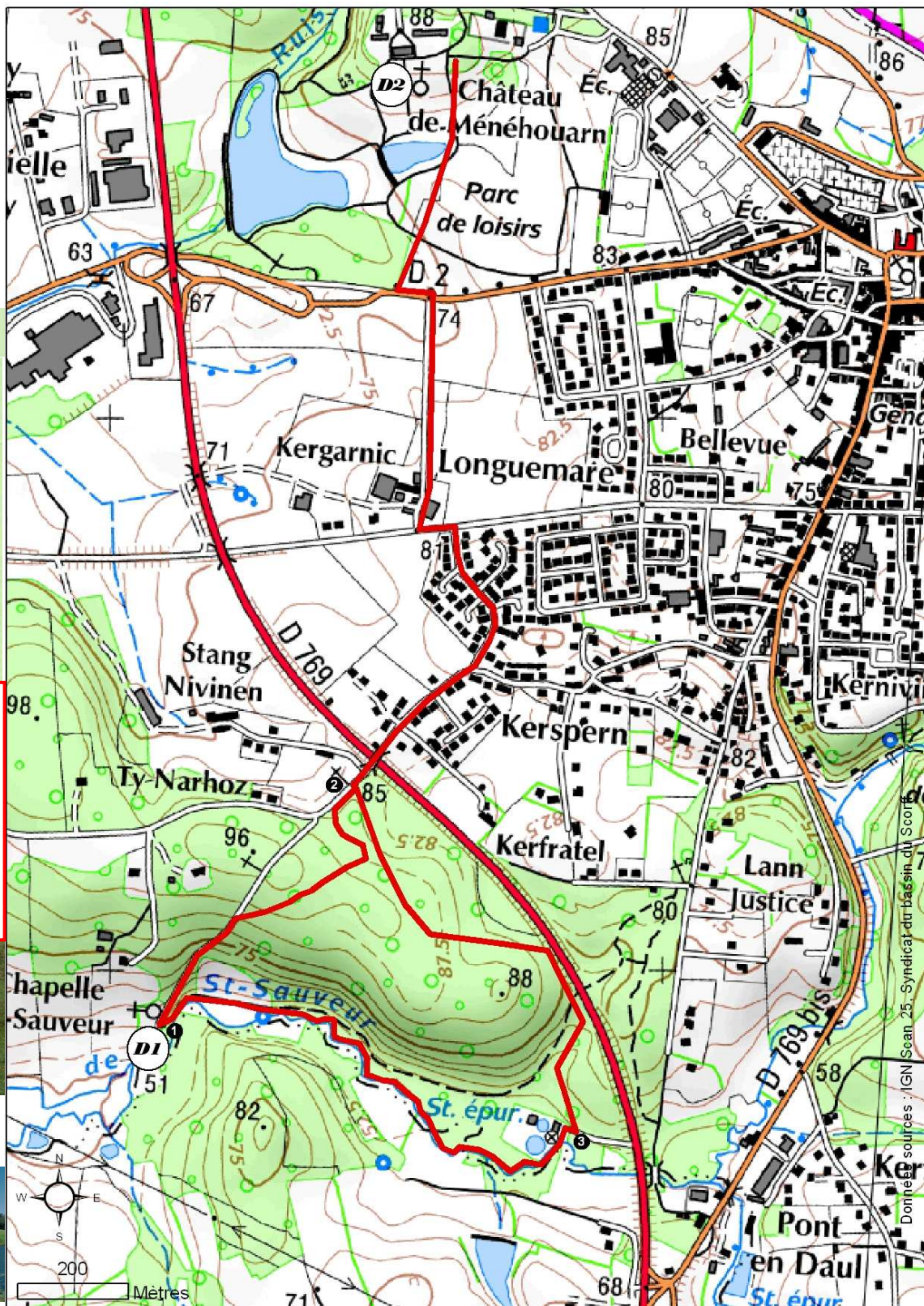
*Les sentiers sont aménagés sur domaines public et privé. Respectons la nature et les aménagements, les propriétés privées (clôtures...) et les activités agricoles (animaux...).*



Fontaine Saint-Sauveur



Le domaine de Manehouarn



Edition novembre 2012

Crédit photo Syndicat du Scorff/J.-L. Le Moigne

## **Pas à Pas :**

### **Départs :**

**D1** Chapelle Saint-Sauveur Plouay

**D2** Domaine de Manehouarn sud du château/chapelle

- ❶ Chapelle Saint-Sauveur
- ❷ Croix de Stang Nivinen
- ❸ Station d'épuration

Sentier des Sources à l'Océan Portion entre Manehouarn et Kergarnic Balisage bleu clair



# PLOUAY Circuit de Saint-Sauveur

## A découvrir en chemin

Le petit circuit de Saint-Sauveur est idéal pour les balades en famille (se munir de bonnes chaussures). Tout en cheminant entre sous-bois et prairies, vous découvrirez les rives du Saint-Sauveur, affluent du Scorff, la fontaine et la chapelle Saint-Sauveur.

Au départ du Domaine de Manehouarn, ne manquez pas son château et sa chapelle du 18<sup>e</sup> siècle, ses anciennes écuries et remise de charrettes, transformées en gîte, son ensemble fontaine, lavoir et buanderie, les vestiges de son bélier hydraulique qui alimentait le château en eau dès la fin du 19<sup>e</sup> siècle, ses étangs...



Prairie et fontaine Saint-Sauveur



Le Saint-Sauveur à l'approche de la chapelle

## Pas à pas

### D1

➊ Au départ de la chapelle Saint-Sauveur, remontez la route d'accès au site, puis bifurquez à droite, puis à gauche dans le bois. Suivez le chemin et tournez à gauche pour cheminer le long du talus, parallèlement à la route.

➋ A la flèche de randonnée, bifurquez à droite et cheminez en sous-bois en suivant bien le balisage peinture. Le sentier se rapproche et longe en partie l'axe Lorient Roscoff. A l'approche de la station d'épuration, prenez à gauche à l'intersection (possibilité d'emprunter le chemin à droite qui aboutit également à la fontaine Saint-Sauveur en passant par le bois). Le chemin contourne le

talus pour déboucher sur la route. Tournez à droite en direction de la station d'épuration de Plouay.

➌ A gauche de l'entrée, longez le grillage pour accéder aux rives du Saint-Sauveur et prenez à droite le sentier qui longe le ruisseau. Restez au plus près du cours d'eau tout le long de la balade en respectant les plantations récentes destinées à limiter l'érosion des berges. Au bout de la sente, traversez la prairie pour rejoindre la fontaine Saint-Sauveur. De là, reprenez le chemin au haut de la prairie et rejoignez la chapelle Saint-Sauveur.


### D2

Au départ du domaine de Manehouarn, allez au sud du château (côté étangs) et empruntez à gauche de la chapelle le chemin qui descend entre les deux étangs. Prenez à droite après l'étang, puis à gauche à l'intersection suivante. Tournez à droite pour quitter le parc. A la route, prenez à gauche (Attention Danger !), puis à droite la route qui mène au village de Kergarnic. Après le village, bifurquez à gauche (le « Sentier des Sources à l'océan » en bleu clair se poursuit à droite), puis à droite en direction de Saint-Sauveur. Dans la cité, suivez le balisage peinture jusqu'au pont surplombant l'axe Lorient Roscoff et continuez jusqu'à la croix. Tournez à gauche dans le bois à la flèche de randonnée. ➍

## Pour tout renseignement

Office de Tourisme du Pays de Plouay place du Vieux Château  
56240 Plouay 02.97.33.11.14 [tourisme.paysdeplouay@wanadoo.fr](mailto:tourisme.paysdeplouay@wanadoo.fr)  
[www.tourisme-plouay.fr](http://www.tourisme-plouay.fr)

Maison du Scorff 2 rue du Palud Bas-Pont-Scorff 56620 Cléguer  
02.97.32.50.79 [maison.scorff@syndicat-scorff.fr](mailto:maison.scorff@syndicat-scorff.fr) [www.syndicat-scorff.fr](http://www.syndicat-scorff.fr)



Pour en savoir plus sur le patrimoine historique de la Vallée, achetez le livre « Promenade en Vallée du Scorff » dans les offices de tourisme au prix de 10,50 €