

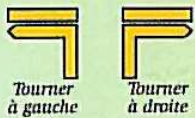
Inscrit PDIPR
Label FFRP



D1 7,4 km
D2 8,1 km
Balisage jaune



Continuité



Changements de direction



Mauvaise direction

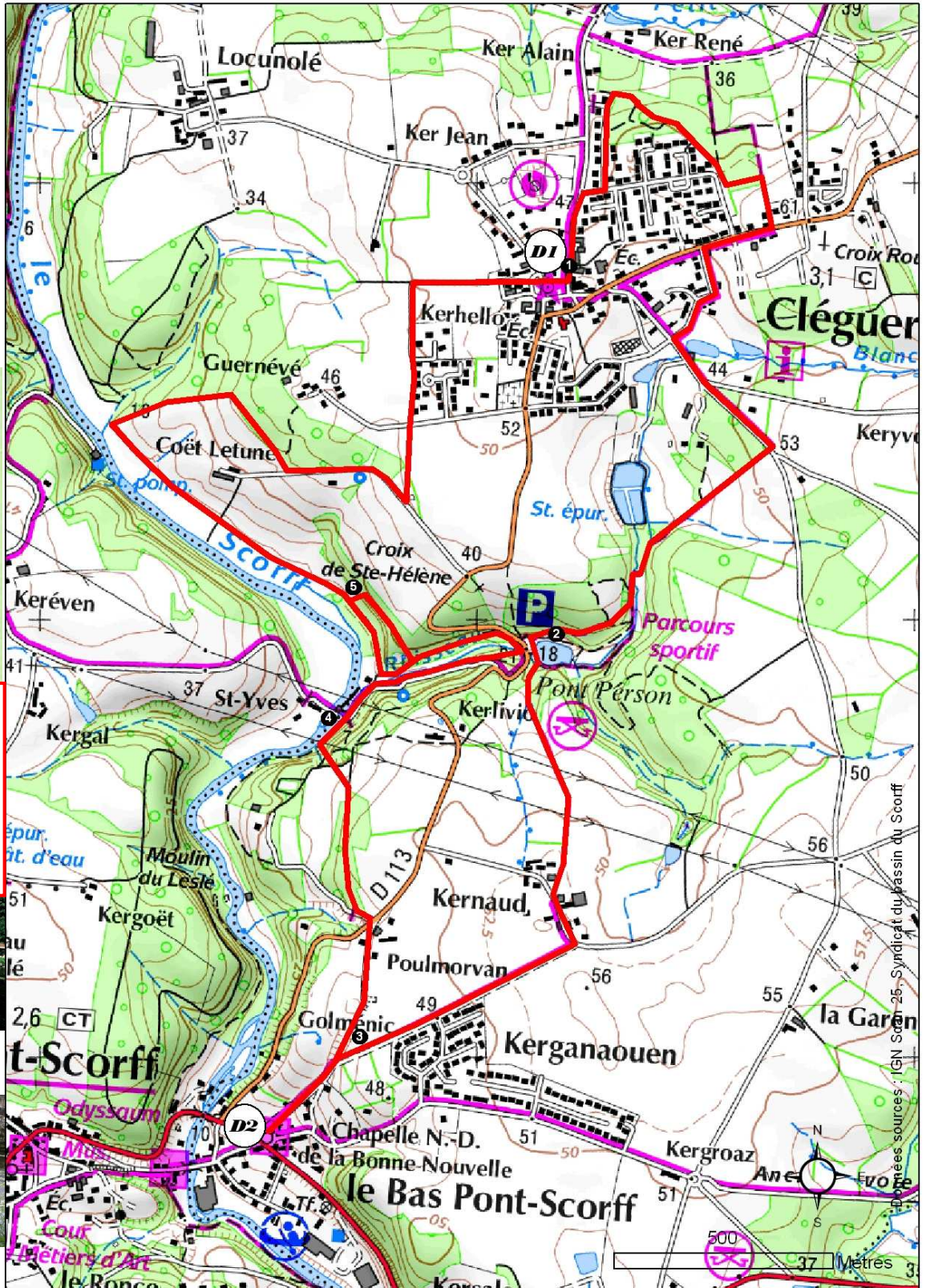
Les sentiers sont aménagés sur domaines public et privé. Respectons la nature et les aménagements, les propriétés privées (clôtures...) et les activités agricoles (animaux...).



Le site du moulin de Saint-Yves



Le Pont Saint-Jean au Bas-Pont-Scorff



Edition novembre 2012

Crédit photo Syndicat du Scorff/J.-L. Le Moigne, Dessins Loïc Tréhin

Départ :

- D1** Eglise bourg de Cléguer
- D2** Chapelle N.-D. de Bonne Nouvelle
Bas-Pont-Scorff Cléguer

Sentier des Sources à l'Océan

Portion entre le Bas-Pont-Scorff et le bourg de Cléguer Balisage bleu clair 3,6 km


Pas à Pas :

- ① Eglise Saint-Gérand Cléguer
- ② Pont Person
- ③ Golménic
- ④ Moulin de Saint-Yves
- ⑤ Coët Letune

A découvrir en chemin

Trait d'union entre le bourg de Cléguer et le Bas-Pont-Scorff, le circuit de Coët Letune vous fera cheminer dans la campagne cléguéroise entre sous-bois et prairies, le long du Scorff et des ruisseaux. Ne manquez pas l'église Saint-Gérard, en partie romane, et le patrimoine du Bas-Pont-Scorff, notamment la chapelle Notre-Dame de Bonne Nouvelle et son gisant du 13^e siècle.

La balade sera aussi l'occasion de découvrir le patrimoine lié à l'eau, fontaine, lavoir, moulin, brasserie, station de pompage de Kereven, rappelant que l'eau de la rivière a toujours joué un rôle important dans la vie quotidienne de la population.



Arcades romanes église Saint-Gérard



Gisant de la chapelle N.-D. de Bonne Nouvelle

Pas à pas

1 D1 Face au porche de l'église Saint-Gérard, traversez à gauche la cour du presbytère (actuelle médiathèque) et prenez à gauche la rue Saint-Gérard avant de tourner à droite dans la rue des Pins. A gauche, empruntez l'Allée du Bois et entrez dans le bois de Ker René pour suivre à droite le chemin le long du talus, puis des cités. Rejoignez la rue Anne de Bretagne. Prenez à droite, puis à gauche les rues des étangs et du Douët (lavoir) jusqu'au rond-point. Continuez tout droit sur la route en direction de Kerganaouen, puis tournez à droite dans le chemin qui rejoint Pont Person en longeant le ruisseau. Bifurquez à droite pour arriver au dessus de l'étang et redescendez au parking.

2 A Pont Person, traversez l'aire de pique-nique en laissant l'étang sur votre gauche et la route sur votre droite. Prenez au fond le chemin qui monte vers le village de Kernaoud. A la route, bifurquez à gauche,

puis à droite sur le chemin qui rejoint le Bas-Pont-Scorff.

3 A l'intersection, vous pouvez descendre tout droit et découvrir le Bas-Pont-Scorff (cf. D2) ou remonter à droite vers Golménic dans le chemin creux. Continuez tout droit, traversez le village de Poulmorvan, puis la route (Danger !) pour prendre en face, légèrement sur votre droite le chemin qui s'étrécit et descend vers le site du Moulin de Saint-Yves.

4 Prenez à droite en longeant le déversoir et l'ancienne brasserie, puis bifurquez à gauche après le virage pour emprunter un chemin creux. A l'approche de Pont Person, traversez la passerelle et suivez le chemin qui tourne à gauche pour rejoindre plus haut le site de Coët Létune. A la prairie, prenez à gauche pour longer la clôture, puis redescendez à gauche

(rester sur le haut pour les chevaux) dans le bois. Prenez le chemin le long du talus à droite et rejoignez le sentier en bas de la prairie parallèle au Scorff.


5 Poursuivez le long de la mégaphorbiaie (site Natura 2000) jusqu'à la station de pompage de Kereven (prise d'eau du Scorff alimentant le bassin de Lorient) située côté Pont-Scorff. Bifurquez à droite et longez la prairie en lisière du bois jusqu'à la route. Laissez le village de Coët Létune à droite et prenez la route à gauche, puis encore à gauche après le virage. Traversez la route et longez la cité à votre droite, puis Kerhello. Tourner à droite sur la route pour rejoindre votre point de départ.

D2 A la chapelle N.-D. de Bonne Nouvelle, prenez à gauche la rue de Golménic et rejoignez le **6**

Pour tout renseignement

Office de Tourisme de Pont-Scorff rue de Lorient 56620 Pont-Scorff
02.97.84.78.00 pontscorff@lorient-tourisme.fr www.lorient-tourisme.fr

Maison du Scorff 2 rue du Palud Bas-Pont-Scorff 56620 Cléguer
02.97.32.50.79 maison.scorff@syndicat-scorff.fr www.syndicat-scorff.fr



Pour en savoir plus sur le patrimoine historique de la Vallée, achetez le livre « Promenade en Vallée du Scorff » dans les offices de tourisme au prix de 10,50 €